




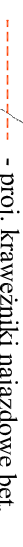
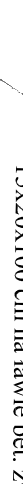



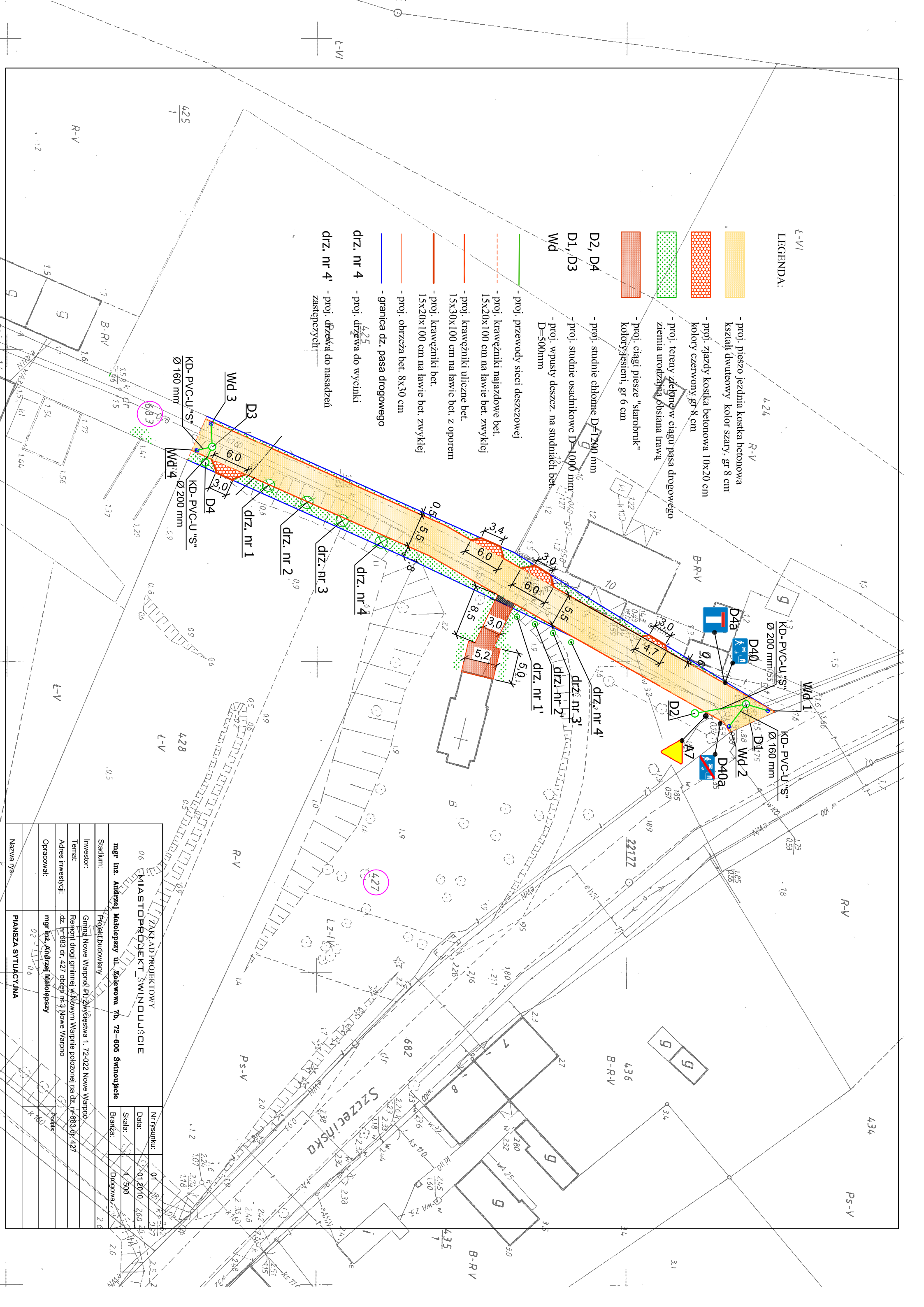


LEGENDA:

-  -proji. pieszojezdna kostka betonowa kształt dwuteowy kolor szary, gr 8 cm
-  -proji. zjazdowy kostka betonowa 10x20 cm koloru czerwony, gr 8 cm
-  -proji. tereny zielone w ciągu pasa drogowego ziemia urodzajna obsiana trawą
-  -proji. ciągi piesze "starobruk" kotory jesieni, gr 6 cm

-  -proji. przewody sieci deszczowej
-  -proji. krawężniki najazdowe bet. 15x20x100 cm na hawie bet. zwykłej
-  -proji. krawężniki uliczne bet. 15x30x100 cm na hawie bet. z oporem
-  -proji. krawężniki bet. 15x20x100 cm na hawie bet. zwykłej
-  -proji. obrzeża bet. 8x30 cm
-  -granica dz. pasa drogowego

- dz. nr 4** -proji. drzewa do wycinki
- dz. nr 4'** -proji. drzewa do nasadzeń zastępczych



ZAKŁAD PROJEKTOWY MIASTOPROJEKT ŚWINDOUJSKIE	
mgr inż. Andrzej Matolepszy ul. Żaléwowa 7b, 72-605 Świntoujskie	
Stadium:	Projekt/Dudowlany
Investor:	Gmina Nowe Warpno, ul. Żywiégszwa 1, 72-022 Nowe Warpno
Temat:	Remont drogi gminnej w Nowym Warpnie położonej na dz. nr 683 dr 427
Adres inwestycji:	dz. nr 683 dr 427 obręb nr 3 Nowe Warpno
Opracował:	mgr inż. Andrzej Matolepszy
Nazwa rys.: PIANSA SYTUACYJNA	
Nr rysunku:	01
Data:	01.2010
Skala:	1:500
Branża:	Drogowa