









LEGENDA:  
D - projektowane studnie kanalizacji sanitarnej

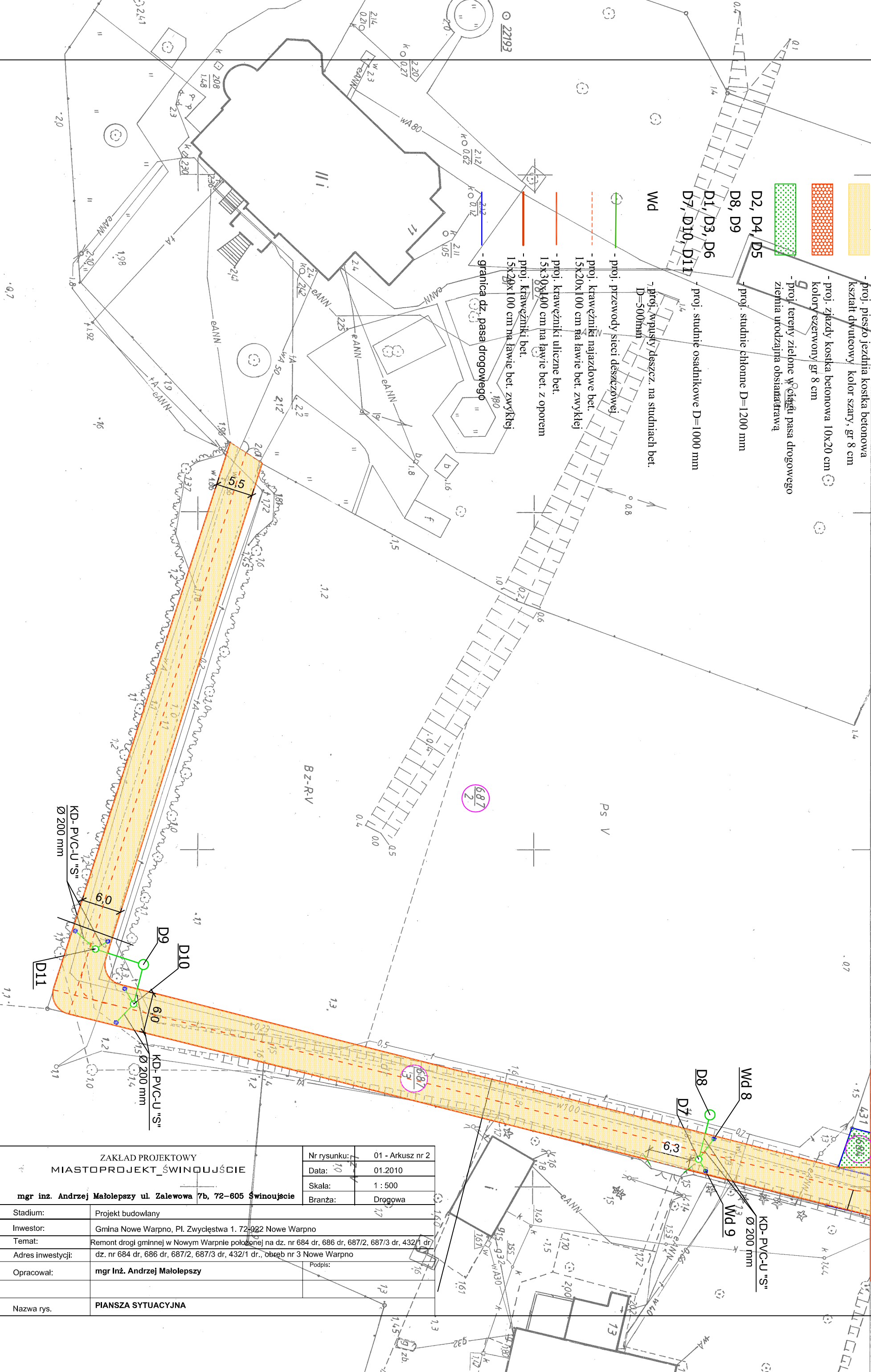
# m. NOWE WARPNO woj. szczecińskie

ŁĄCZY ARKUSZ NR 1

-  - proj. pieszo jezdnia kostka betonowa kształt dwuteowy kolor szary, gr 8 cm
-  - proj. zjazd kostka betonowa 10x20 cm kolory eżerwony gr 8 cm
-  - proj. tereny zielone w ciągu pasa drogowego ziemia urodzajna obsiana trawą

- D2, D4, D5 - proj. studnie chłonne D=1200 mm
- D8, D9 - proj. studnie osadnikowe D=1000 mm
- D1, D3, D6 - proj. studnie osadnikowe D=1000 mm
- D7, D10, D11 - proj. studnie osadnikowe D=1000 mm
- Wd - proj. wpuszty deszcz. na studniach bet. D=500mm

-  - proj. przewody sieci deszczowej
-  - proj. krawężniki najazdowe bet. 15x20x100 cm na ławie bet. zwykłej
-  - proj. krawężniki uliczne bet. 15x30x100 cm na ławie bet. z oporem
-  - proj. krawężniki bet. 15x20x100 cm na ławie bet. zwykłej
-  - granica dz. pasa drogowego



ZAKŁAD PROJEKTOWY MIASTOPROJEKT SWINOUJŚCIE		Nr rysunku:	01 - Arkusz nr 2
mgr inż. Andrzej Małolepszy ul. Zalewowa 7b, 72-605 Swinoujście		Data:	01.2010
		Skala:	1 : 500
		Branża:	Drogowa
Stadium:	Projekt budowlany		
Inwestor:	Gmina Nowe Warpno, Pl. Zwycięstwa 1. 72-022 Nowe Warpno		
Temat:	Remont drogi gminnej w Nowym Warpnie położonej na dz. nr 684 dr, 686 dr, 687/2, 687/3 dr, 432/1 dr		
Adres inwestycji:	dz. nr 684 dr, 686 dr, 687/2, 687/3 dr, 432/1 dr., obszar nr 3 Nowe Warpno		
Opracował:	mgr inż. Andrzej Małolepszy	Podpis:	
Nazwa rys.	PIANSZA SYTUACYJNA		