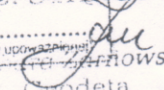
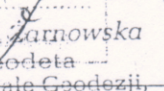



Karta Rejestracyjna Informatycznej Kopii Mapy (wtórnika)

<p>OBIEKT: Nowe Warpno dz. nr 341/2 obr. Nowe Warpno 2 gm. Nowe Warpno</p>	<p>"U Leszka" L. Gnych E. Bajdo-Gnych ul. Wąska 16 71-415 Szczecin</p>
<p>SKALA: 1 : 500 Układ współrzędnych: Państwowy 2000 Poziom odniesienia wysokości: Kronsztadt</p>	<p>(Jednostka wykonawstwa geodezyjnego)</p>
<p>Kierownik roboty: Antoni Szott upr. Nr: 4402</p>	<p>Wykonano w ramach roboty geodezyjnej: K.E.R.G.: 425/2011</p>
<p>Mapę do celów projektowych sporządzono przy wykorzystaniu: 1. mapy zasadniczej w skali 1 : 500 sekcje: 5.206.15.02.2.4, ...03.1.3 2. danych branzowych części uzbrojenia podziemnego 3. pomiaru zieleni wysokiej i pomników przyrody oraz pomiaru innych obiektów wskazanych przez projektanta 4. opracowanych geodezyjnie elementów planu zagospodarowania przestrzennego (linie rozgraniczające, linie regulacyjne, osie ulic)</p>	<p>W zakresie opracowania znajdują się punkty osnowy geodezyjnej nr: 1015</p> <p>podlegające ochronie na podst. art. 15, art. 48 ust. 1 pkt 3 ustawy Prawo geodezyjne i kartograficzne.</p>
<p>Na mapie do celów projektowych wykazano następujące uzgodnienie przez ZUDP projekty sieci uzbrojenia terenu: Brak</p>	<p>Granice i nr działek ewidencyjnych według danych WCKiK w: Policach z dnia: 16.05.2011r.</p>
<p>Informacje dodatkowe:</p> <ol style="list-style-type: none"> Zakres pomiaru: _____ Redakcja znaków zgodna z instrukcją techniczną K-1 (1979), K-1(Podstawowa Mapa Kraju z 1998) Mapa nadaje się do celów projektowych w zakresie pomiaru. Stopień kartometryczności mapy do celów projektowych jest zgodny z przepisami instrukcji technicznej K-1 (1979), K-1(Podstawowa Mapa Kraju z 1998) Wszystkie trwałe obiekty budowlane podlegają wytyczeniu przez jednostkę wykonawstwa geodezyjnego Nie wyklucza się istnienia w terenie również uzbrojenia, o którym brak było informacji branzowych i nie zostało odnalezione w czasie inwentaryzacji geodezyjnej 	<div style="border: 1px solid black; padding: 5px;"> <p style="text-align: center;">Starosta Policki Wydział Geodezji, Kartografii i Katastru Starostwa Powiatowego w Policach Ośrodek Dokumentacji Geodezyjnej i Kartograficznej</p> <p>W obszarze oznaczonym linią ZAKRES potwierdzona w terenie aktualność treści mapy zasadniczej. Dokumenty potwierdzające aktualność mapy przyjęto do zasobu w dniu 2011-06-22 i zaewidencjonowano pod nr 425/11</p> <p>Niniejsza mapa może służyć do celów projektowych. Projektowane obiekty budowlane wymagające pozwolenia na budowę podlegają wytyczeniu i inwentaryzacji powykonawczej przez jednostki uprawnione do wykonywania prac geodezyjnych</p> <p>Police, dn. 2011-06-22 <small>(linię i nazwisko, podpis, stanowisko służbowe osoby upoważnionej)</small>  Anna Zarnowska Geodeta w Wydziale Geodezji, Kartografii i Katastru</p> </div>
<p>Uzbrojenie opracowano na podstawie:</p> <ol style="list-style-type: none"> danych branzowych - z literą B pośredniego ustalenia przebiegu aparaturą elektromagnetyczną - z literą A. bezpośrednich pomiarów powykonawczych - bez litery. <p>W związku z tym w częściach 1 i 2 nie gwarantuje się kompletności, a dokładność położenia uzbrojenia na mapie może być niższa od dokładności kartometrycznej mapy.</p>	<div style="border: 1px solid black; padding: 5px;"> <p style="text-align: center;">Starosta Policki Wydział Geodezji, Kartografii i Katastru Starostwa Powiatowego w Policach Ośrodek Dokumentacji Geodezyjnej i Kartograficznej</p> <p>Reprodukowanie, rozprzeczanie i rozprowadzenie niniejszego dokumentu wymaga zezwolenia, o którym mowa w art. 18 ustawy z dnia 17 maja 1999 r. - Prawo geodezyjne i kartograficzne (Dz. U. z 2010 r. Nr 198, poz. 1437) z up. STAROSTY</p> <p>Police, dn. 2011-06-22 <small>(linię i nazwisko, podpis, stanowisko służbowe osoby upoważnionej)</small>  Anna Zarnowska Geodeta w Wydziale Geodezji, Kartografii i Katastru</p> </div>
<p>Aktualność mapy do celów projektowych na dzień: 16.05.2011r.</p>	<p style="text-align: center;"> Leszek Gnych Kierownik jednostki wykonawstwa geodezyjnego:</p>